



LEGENDA

scala 1 : 10000

- | | |
|--|---|
| <p>Depositi di frana</p> <ul style="list-style-type: none"> Depositi di frana in evoluzione Depositi di frana quiescente <p>Unità stratigrafiche quaternarie non distinte in base al bacino di appartenenza</p> <ul style="list-style-type: none"> Coltre eluvio-colluviale Depositi alluvionali Depositi alluvionali terrazzati <p>Formazione Mamoso Arenacea Romagnola</p> <ul style="list-style-type: none"> Membro di Civitella Membro di Nespoli Membro di Galeata <p>Formazione Mamoso Arenacea Umbra</p> <ul style="list-style-type: none"> Membro di Vesina Membro di Monte Casale Membro di Casa Spertaglia | <ul style="list-style-type: none"> Formazione Bisciario Formazione Schlier Formazione Scaglia Cinerea <p>Simbologia convenzionale</p> <ul style="list-style-type: none"> Faglie dirette Faglie Inverse Faglie con prevalente componente trascorrente Sovrascorrimenti Traccia di superficie assiale di sinclinale con asse inclinato Traccia di superficie assiale di anticlinale con asse inclinato Traccia di superficie assiale sinforme con asse orizzontale Punto di misura giacitura di strato Limite comunale catastale |
|--|---|

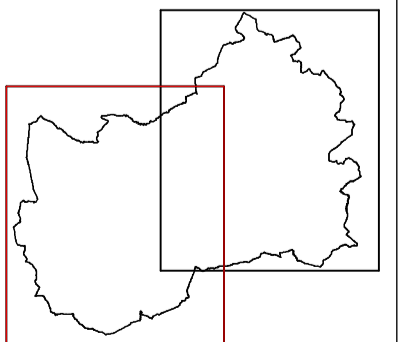
Regione dell'Umbria
Provincia di Perugia
COMUNE DI VALFABBRICA



NUOVO PIANO REGOLATORE GENERALE

PARTE STRUTTURALE

Coordinamento arch. Paolo Ghirelli
Cooproggetti soc. coop.
Geologia dott. Mauro Visconti
dott.ssa Rossella Ragnini
dott. Maurizio Vagni
Globo Geologia Ambiente Territorio s.r.l.
Studio Associato Geo-Mar



Oggetto:
**Studio geologico
CARTA GEOLOGICA
Quadrante ovest**

Elaborato n.
GEO 1b

3					
2					
1					
0	Giugno 2016	Emissione			
REV.	DATA	DESCRIZIONE MODIFICA	REDAITO	APPROVATO	AUTORIZZATO
COD. DOCUMENTO			FOGLIO 2		SCALA 1 : 10000